














LEGENDE

Nutzungstypen nach Hessischer Kompensationsverordnung (KV) in der Fassung vom 26. Oktober 2018, GVBl. S. 652, 2019 S. 19

-  Grenze Bebauungsplan
-  02.500 Standortfremde Hecken und Gebüsche, vorwiegend Fichten und Zypressengewächse
-  04.110 Laubbaum, standortgerecht
-  04.120 Konifere, nicht standortgerecht
-  09.123 Ruderaale Strukturen, hier: Brombeergestrüpp und junge Ruderalflur auf Rodungsflächen
-  10.530 Versiegelte Fläche, hier: asphaltierte öffentliche Verkehrsflächen mit Regenwasserversickerung
-  10.530 Versiegelte Fläche mit Regenwasserversickerung
-  10.530 Teilbefestigte Fläche, hier: gekieste Stellplatzfläche
-  10.715 Dachflächen
-  11.221 Straßenbegleitgrün
-  11.225 Wiesen im besiedelten Bereich

Einfacher Bebauungsplan Nr. 43 "In der Mühle" Gemeinde Einhausen

BESTANDSPLAN

M 1 : 1:000

Christina Nolden

M. A. Geographin
Stadt- und Landschaftsplanung

Schulstraße 36
64625 Bensheim
Tel. 06251-704406
info@trnsplanolden.de

PLANUNGSSTAND: 07.03.2024
PLANGRÖSSE: DIN A 4
GEZEICHNET: CN

PROJEKT
In der Mühle

BLATT
1