












LEGENDE

Nutzungstypen nach Hessischer Kompensationsverordnung (KV) in der Fassung vom 26. Oktober 2018; GVBl. S. 652, 2019 S. 19

-  Grenze Bebauungsplan
-  04.110 Obstbaum, standortgerecht hier: Hochstamm / Halbstamm **X** überaltert, abgängig
-  04.120 Konifere, nicht standortgerecht
-  10.510 Völlig versiegelte Fläche, hier: Asphalt
-  10.520 Nahezu versiegelte Fläche, hier: Pflaster
-  10.530 Teilbefestigte Fläche, hier: Schotter
-  10.710 Dachflächen
-  11.221 Artenarme Gartenflächen, Ziergärten
-  11.225 Wiesen im besiedelten Bereich

Bebauungsplan Nr. 42 "Nördlich Mathildenstraße" Gemeinde Einhausen

BESTANDSPLAN

M 1 : 750

Christina Nolden
M. A. Geographin
Stadt- und Landschaftsplanung
Schloßstraße 36
64625 Bensheim
Tel. 06251-704406
Info@christinanolden.de

PLANUNGSSTAND: 15.01.2024
PLANGRÖSSE: DIN A4
GEZEICHNET: CN

PROJEKT: Mathildenstraße
BLATT: 1