



Gemeinde Einhausen

Bebauungsplan Nr. 38b "Gewerbegebiet Nord II, Teilbereich B"

Für folgende Flurstücke:

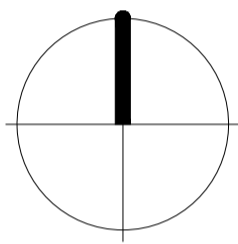
Gemarkung Groß-Hausen, Flur 1,
Flurstücke Nr. 381/1, Nr. 382/1,
Nr. 383/1, Nr. 384/2, Nr. 385/2, Nr. 386/3,
Nr. 387/1, Nr. 505 (teilweise) und Nr. 506

Tabellarische Festsetzungen (Nutzungsschablone)

(Auf die ergänzenden textlichen Festsetzungen wird hingewiesen)

Planungsrechtliche Festsetzungen					Bauordnungsrechtliche Festsetzungen
Art der baulichen Nutzung	Maß der baulichen Nutzung				Dachform Dachneigung
	GRZ	GFZ	Zahl der Vollgeschosse	Maximale Höhen baulicher Anlagen in m über Bezugspunkt ¹⁾	
GE Gewerbegebiete (§ 8 BauNVO)	0,7	1,4	II	12,00	Flach-/ Pult- und Satteldach (max. 35°)

¹⁾ Siehe textliche Festsetzung A.2.4.



Junger Wald
Flur 10

LEGENDE

FESTSETZUNGEN AUF GRUNDLAGE DES BAUGB I.V.M. DER BAUNVO

ART DER BAULICHEN NUTZUNG

GE Gewerbegebiete § 9 Abs. 1 Nr. 1 BauGB i.V.m. § 8 BauNVO

BAUWEISE, BAULINIEN, BAUGRENZEN

Baugrenze § 9 Abs. 1 Nr. 2 BauGB i.V.m. § 23 BauNVO

VERKEHRSFLÄCHEN

Öffentliche Straßenverkehrsflächen § 9 Abs. 1 Nr. 11 BauGB

Verkehrsflächen besonderer Zweckbestimmung, hier: Öffentlicher Landwirtschaftlicher Weg § 9 Abs. 1 Nr. 11 BauGB

FLÄCHEN FÜR DIE LANDWIRTSCHAFT UND WALD

Flächen für die Landwirtschaft § 9 Abs. 1 Nr. 18a BauGB

PLANUNGEN, NUTZUNGSREGELUNGEN, MASSNAHMEN UND FLÄCHEN FÜR MASSNAHMEN ZUM SCHUTZ, ZUR PFLEGE UND ZUR ENTWICKLUNG VON BODEN, NATUR UND LANDSCHAFT

Umgrenzung von Flächen für Maßnahmen zum Schutz, zur Pflege und zur Entwicklung von Boden, Natur und Landschaft § 9 Abs. 1 Nr. 20 BauGB

Umgrenzung von Flächen zum Anpflanzen von Bäumen, Sträuchern und sonstigen Bepflanzungen § 9 Abs. 1 Nr. 25a BauGB

SONSTIGE PLANZEICHEN

Bezugspunkte für die Festsetzung der Höhenlage sowie der Höhe baulicher Anlagen mit Höhenangaben in Meter über Normalnull (müNN) § 9 Abs. 3 BauGB i.V.m. § 18 Abs. 1 BauNVO

Grenze des räumlichen Geltungsbereichs des Bebauungsplans § 9 Abs. 7 BauGB

NACHRICHTLICHE DARSTELLUNGEN

Gebäude Bestand

Umgrenzung der Flächen, bei deren Bebauung besondere bauliche Vorkehrungen gegen äußere Einwirkungen erforderlich sind, hier: Vernässungsgefährdetes Gebiet § 9 Abs. 5 Nr. 1 BauGB

Höhlenbaum gemäß Artenschutzprüfung des Büros für Umweltplanung in Rimbach vom Januar 2021

Bauverbotszone der K 65 gemäß HStrG

Unterirdische Versorgungsleitung der KMB, hier: Mischwasser - Hochdruckleitung

PLANVERFAHREN

Aufstellungsbeschluss des Bebauungsplanes gemäß § 2 (1) BauGB durch die Gemeindevertretung am 17.12.2019

Bekanntmachung des Aufstellungsbeschlusses gemäß § 2 (1) BauGB sowie der frühzeitigen Beteiligung der Öffentlichkeit gemäß § 3 (1) BauGB am 15.02.2020

Frühzeitige Beteiligung der Öffentlichkeit gemäß § 3 (1) BauGB durchgeführt vom 24.02.2020 bis 27.03.2020

Frühzeitige Beteiligung der Behörden und Träger öffentlicher Belange gemäß § 4 (1) BauGB mit Anschriften vom 18.02.2020

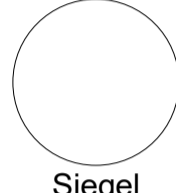
Bekanntmachung der förmlichen öffentlichen Auslegung gemäß § 3 PlanSiG am 20.02.2021

Förmliche öffentliche Auslegung des Entwurfes des Bebauungsplanes mit Begründung gemäß § 3 PlanSiG. In diesem Zeitraum waren sowohl der Inhalt der ortsüblichen Bekanntmachung als auch die Entwurfsunterlagen ins Internet eingestellt. Daneben erfolgte eine öffentliche Auslegung der Entwurfsunterlagen als zusätzliches Informationsangebot. vom 01.03.2021 bis 31.03.2021

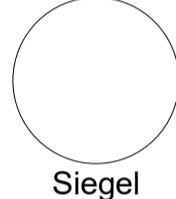
Förmliche Beteiligung der Behörden und Träger öffentlicher Belange gemäß § 4 (2) BauGB mit Anschriften vom 22.02.2021

Nach der Prüfung der fristgerecht eingegangenen Stellungnahmen **Satzungsbeschluss** durch die Gemeindevertretung gemäß § 10 (1) BauGB am 11.10.2022

Die Übereinstimmung des textlichen und zeichnerischen Inhaltes dieses Bebauungsplanes mit den Beschlüssen der Gemeindevertretung sowie die Einhaltung des gesetzlich vorgeschriebenen Verfahrens zur Aufstellung des Bebauungsplanes unter Beachtung der vorstehenden Verfahrensschritte werden bekundet.

Der Gemeindevorstand der Gemeinde Einhausen
Einhausen, den
 Unterschrift Bürgermeister

In Kraft getreten durch die ortsübliche Bekanntmachung des Satzungsbeschlusses gemäß § 10 (3) BauGB am

Der Gemeindevorstand der Gemeinde Einhausen
Einhausen, den
 Unterschrift Bürgermeister

RECHTSGRUNDLAGEN

- Planzeichenverordnung (PlanZV)
- Baugesetzbuch (BauGB)
- Bundesnaturschutzgesetz (BNatSchG)
- Hessisches Ausführungsgesetz zum Bundesnaturschutzgesetz (HAGBNatSchG)
- Baunutzungsverordnung (BauNVO)
- Hessische Gemeindeordnung (HGO)
- Hessische Bauordnung (HBO)



Kartendaten: © OpenStreetMap-Mitwirkende, SRTM
Kartendarstellung: © OpenTopoMap (CC-BY-SA)

Ordnungsschlüssel
006-31-06-2999-004-38B-00



Gemeinde Einhausen

Bebauungsplan Nr. 38b "Gewerbegebiet Nord II, Teilbereich B"

Maßstab: 1:1.000 Projekt-Nr. 060.007
Datum: Oktober 2022 Plan-Nr.: s_1000
bearbeitet: JG/MK geä.: -

SCHWEIGER + SCHOLZ
Ingenieurpartnerschaft mbB
Beratende Ingenieure

Goethestraße 11 64625 Bensheim
Fon: (06251) 8 55 12 - 0 Fax: (06251) 8 55 12 - 12
e-mail: info@s2ip.de http://www.s2ip.de